# Arrêté préfectoral R02-2017-08-30-002

# Annexe III – section 0

Points d'eau concernés  pour l'application des "Bandes tampon BCAE"( cours d'eau seulement) et par les "ZNT" définies à Arrêté ministériel du 4 mai 2017 (cours d'eau et plans d'eau)

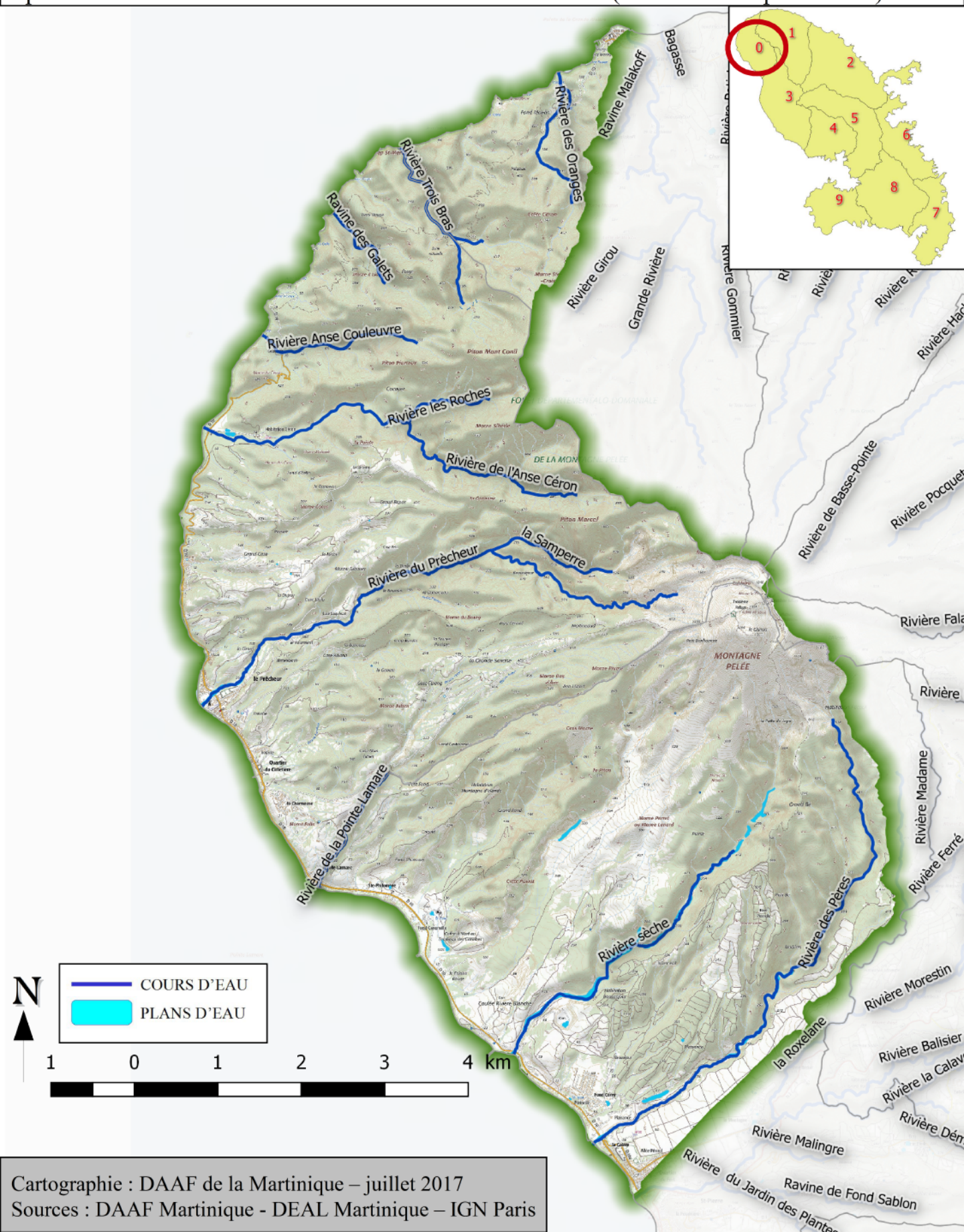


Cartographie : DAAF de la Martinique – juillet 2017
Sources : DAAF Martinique - DEAL Martinique – IGN Paris

# Arrêté préfectoral R02-2017-08-30-002

# Annexe III – section 1

Points d'eau concernés pour l'application des "Bandes tampon BCAE"( cours d'eau seulement) et par les "ZNT" définies à Arrêté ministériel du 4 mai 2017 (cours d'eau et plans d'eau)

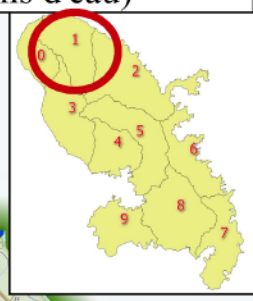





Cartographie : DAAF de la Martinique – juillet 2017
Sources : DAAF Martinique - DEAL Martinique – IGN Paris

# Arrêté préfectoral R02-2017-08-30-002

# Annexe III – section 2

Points d'eau concernés pour l'application des "Bandes tampon BCAE"( cours d'eau seulement) et par les "ZNT" définies à Arrêté ministériel du 4 mai 2017 (cours d'eau et plans d'eau)




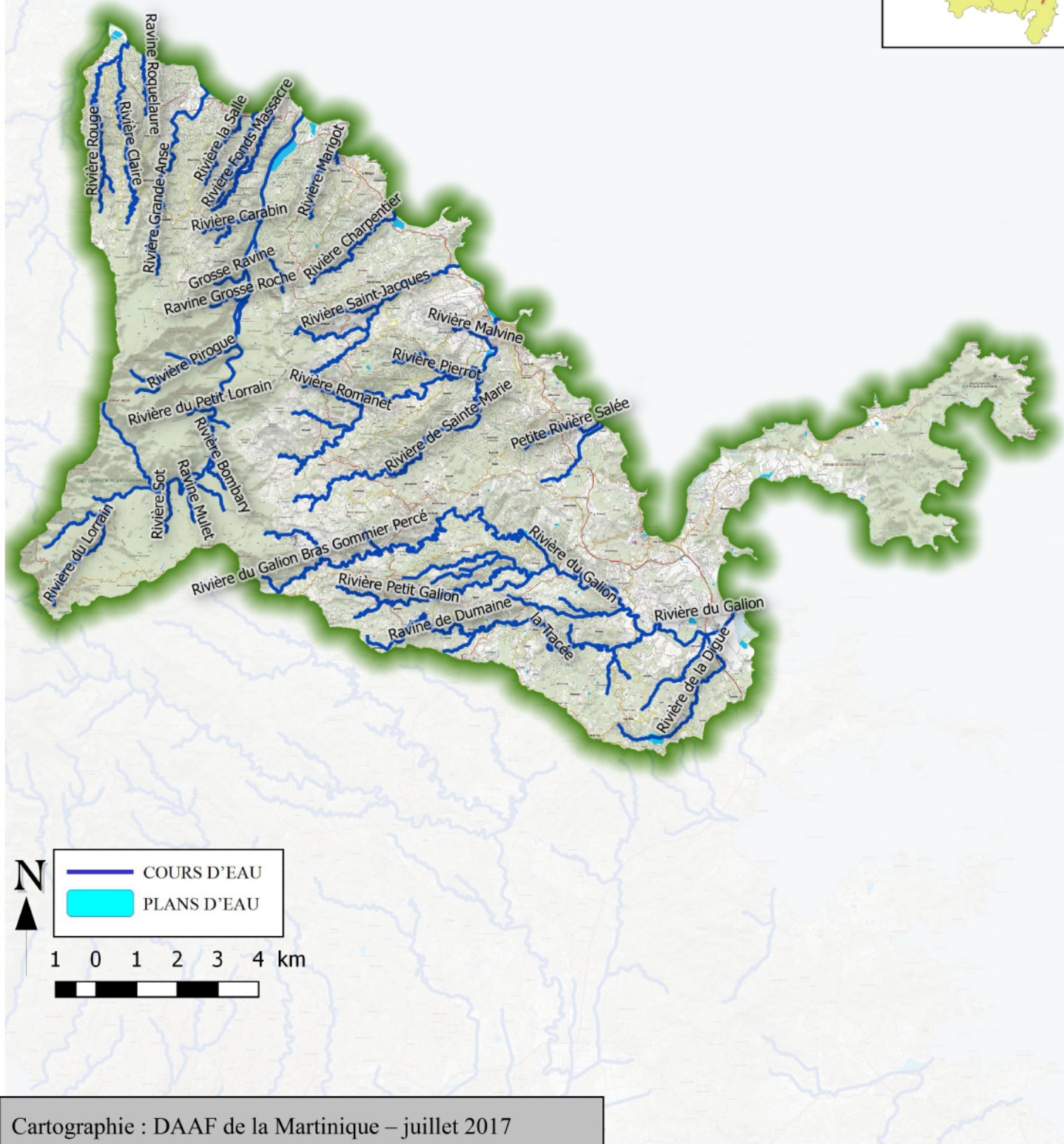


Cartographie : DAAF de la Martinique – juillet 2017
Sources : DAAF Martinique - DEAL Martinique – IGN Paris

# Arrêté préfectoral R02-2017-08-30-002

# Annexe III – section 3

Points d'eau concernés pour l'application des "Bandes tampon BCAE"( cours d'eau seulement) et par les "ZNT" définies à Arrêté ministériel du 4 mai 2017 (cours d'eau et plans d'eau)

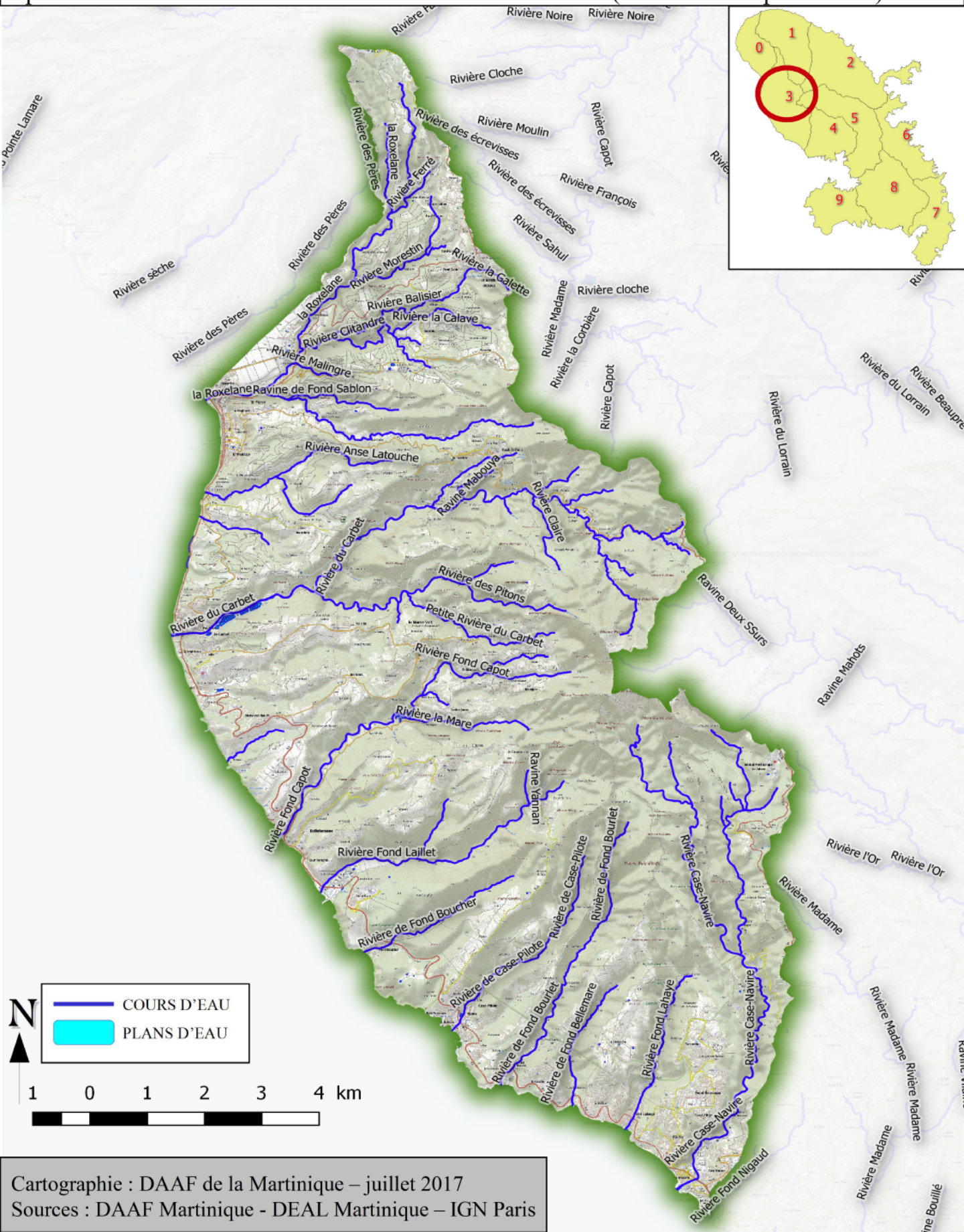


Cartographie : DAAF de la Martinique – juillet 2017
Sources : DAAF Martinique - DEAL Martinique – IGN Paris

# Arrêté préfectoral R02-2017-08-30-002

# Annexe III – section 4

Points d'eau concernés pour l'application des "Bandes tampon BCAE"( cours d'eau seulement) et par les "ZNT" définies à Arrêté ministériel du 4 mai 2017 (cours d'eau et plans d'eau)

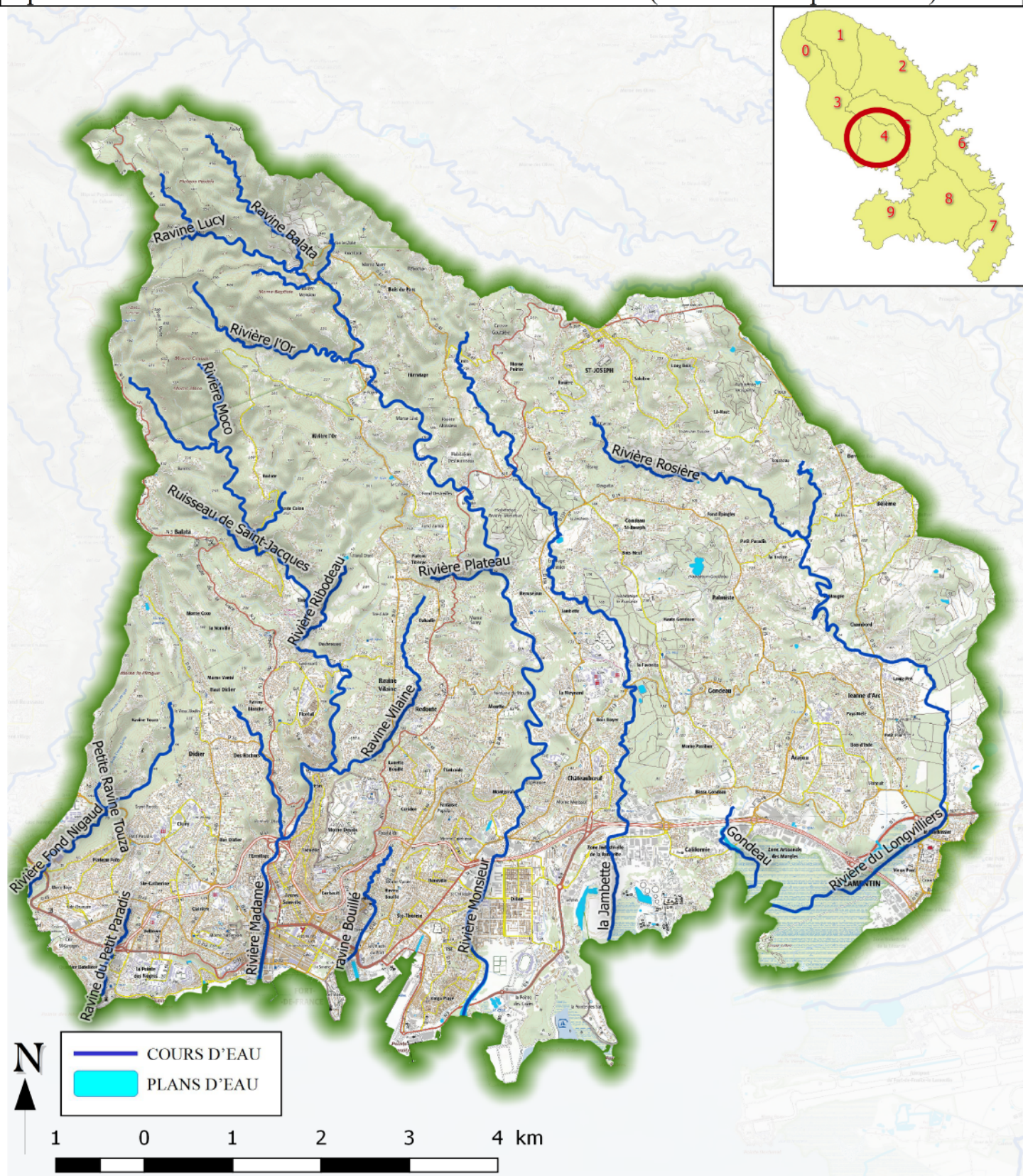


Cartographie : DAAF de la Martinique – juillet 2017
Sources : DAAF Martinique - DEAL Martinique – IGN Paris

# Arrêté préfectoral R02-2017-08-30-002

# Annexe III – section 5

Points d'eau concernés pour l'application des "Bandes tampon BCAE"( cours d'eau seulement) et par les "ZNT" définies à Arrêté ministériel du 4 mai 2017 (cours d'eau et plans d'eau)

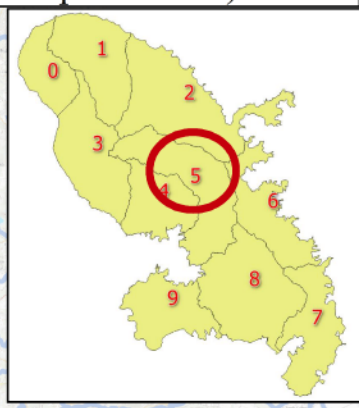





Cartographie : DAAF de la Martinique – juillet 2017
Sources : DAAF Martinique - DEAL Martinique – IGN Paris

# Arrêté préfectoral R02-2017-08-30-002

# Annexe III – section 6

Points d'eau concernés pour l'application des "Bandes tampon BCAE"( cours d'eau seulement) et par les "ZNT" définies à Arrêté ministériel du 4 mai 2017 (cours d'eau et plans d'eau)




Ravine Voltaire
Ravine Mansarde Catalogne
Ravine Gaschette
Rivière Cacao
Rivière Cacao
Rivière Desroses
Rivière Deux Courants
Rivière de Beauregard
Rivière du Simon
Rivière de Perriolat
Rivière Grande Case

N

COURS D'EAU
PLANS D'EAU

1 0 1 2 3 4 km

Cartographie : DAAF de la Martinique – juillet 2017
Sources : DAAF Martinique - DEAL Martinique – IGN Paris

# Arrêté préfectoral R02-2017-08-30-002

# Annexe III – section 7

Points d'eau concernés pour l'application des "Bandes tampon BCAE"( cours d'eau seulement) et par les "ZNT" définies à Arrêté ministériel du 4 mai 2017 (cours d'eau et plans d'eau)

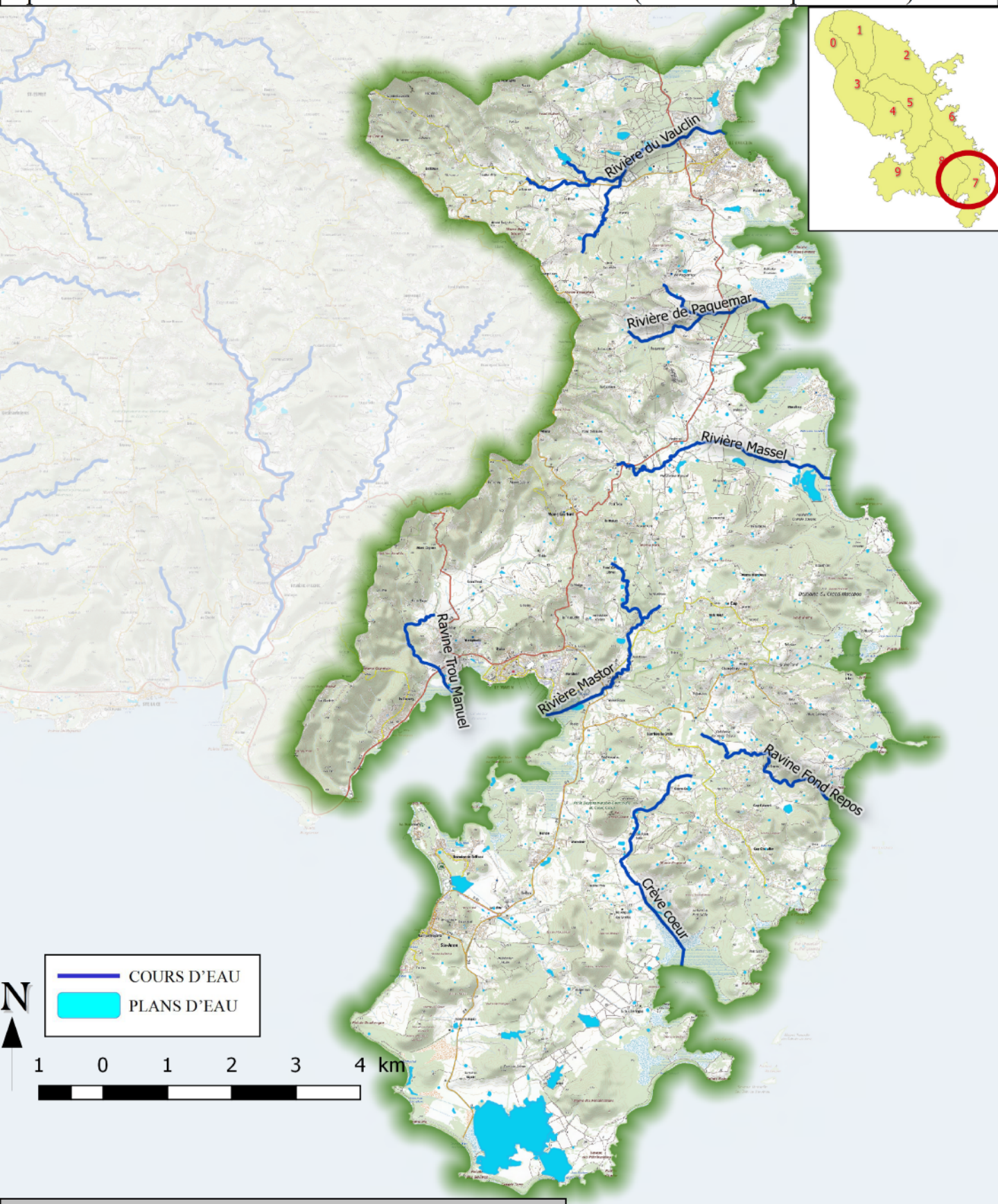


Cartographie : DAAF de la Martinique – juillet 2017
Sources : DAAF Martinique - DEAL Martinique – IGN Paris

# Arrêté préfectoral R02-2017-08-30-002

# Annexe III – section 8

Points d'eau concernés pour l'application des "Bandes tampon BCAE"( cours d'eau seulement) et par les "ZNT" définies à Arrêté ministériel du 4 mai 2017 (cours d'eau et plans d'eau)

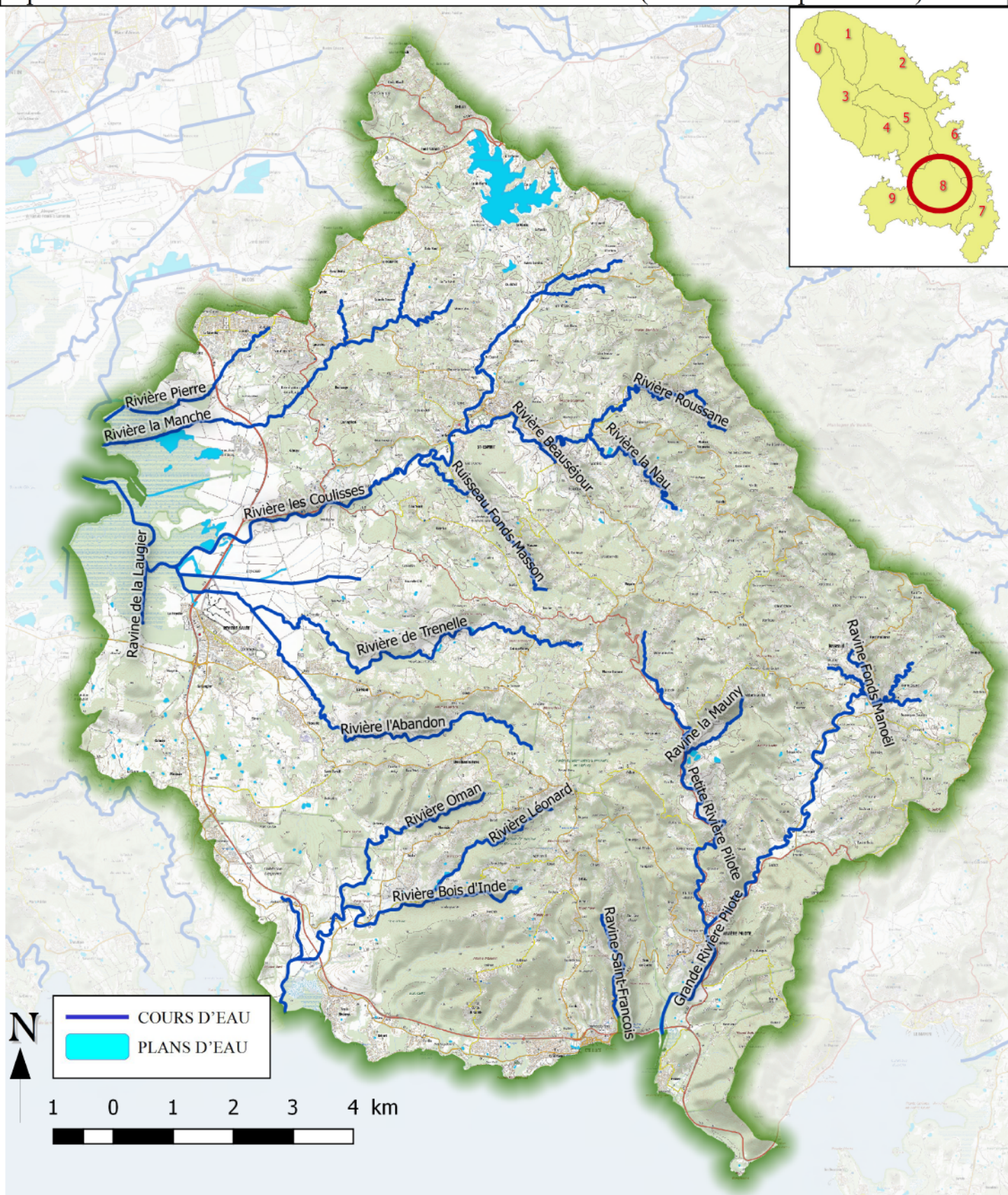


Cartographie : DAAF de la Martinique – juillet 2017
Sources : DAAF Martinique - DEAL Martinique – IGN Paris

# Arrêté préfectoral R02-2017-08-30-002

# Annexe III – section 9

Points d'eau concernés  pour l'application des "Bandes tampon BCAE"( cours d'eau seulement) et par les "ZNT" définies à Arrêté ministériel du 4 mai 2017 (cours d'eau et plans d'eau)

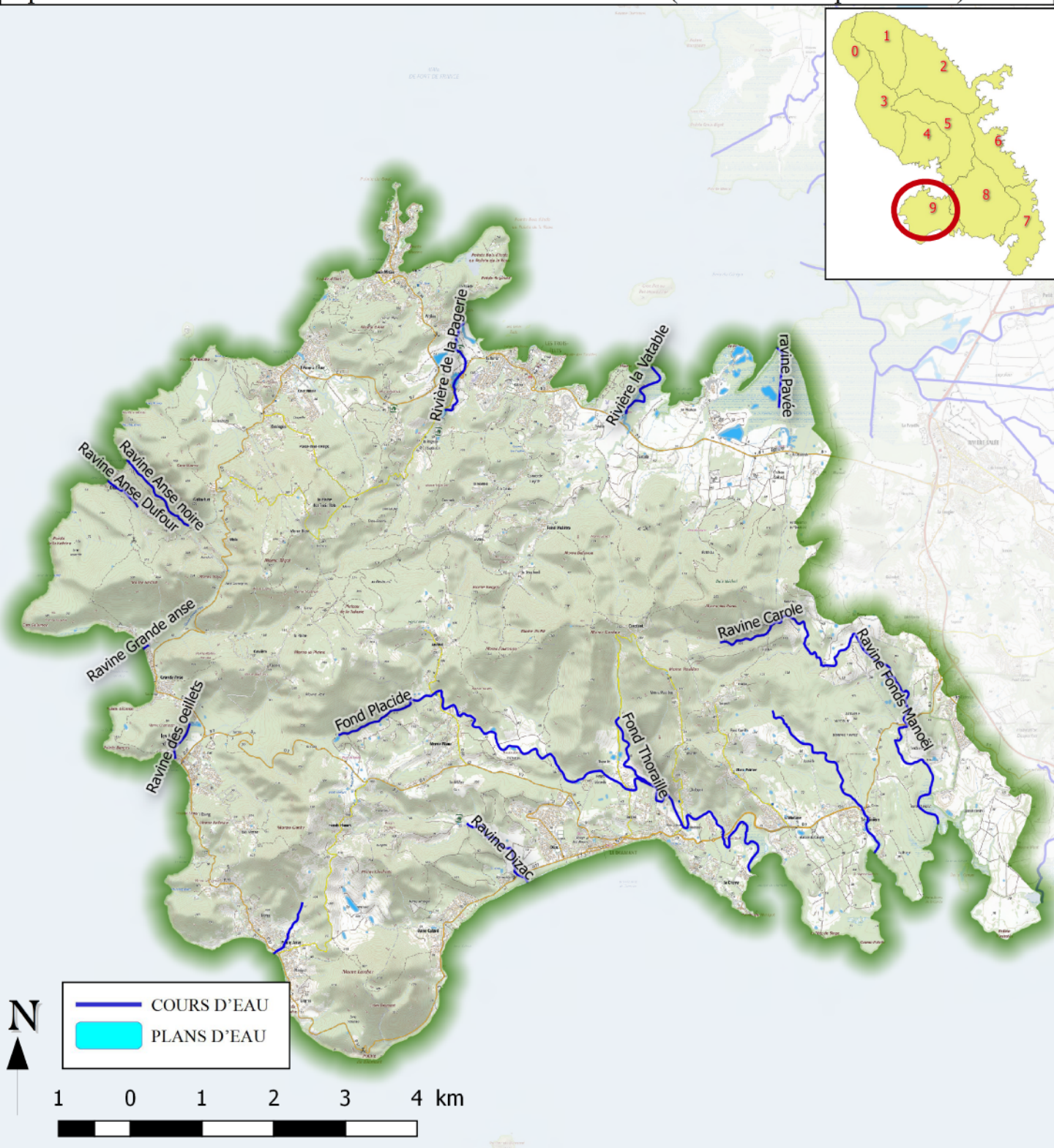


Cartographie : DAAF de la Martinique – juillet 2017
Sources : DAAF Martinique - DEAL Martinique – IGN Paris